



KULTŪROS VERTYBĖS PAGRINDINIS DOSJĖ

Kultūros vertybės kodas	522 4236		
Pavadinimas	Tiltas		
Vardas			
Adresas: gatvė		namo Nr.	buto Nr.
Gyvenamoji vietovė	Saku eiv k.		
Savivaldybė	Silutės r.		
Apskritis	Klaipėda		
Dosjė parengimo data	1994 08 12		
Dosjė papildytas	1995 05 25		
© Kultūros paveldo centras			



© KULTŪROS PAVELDO CENTRAS

KULTŪROS VERTYBĖS
REGISTRAVIMO DUOMENŲ LAPAS

1. Pavadinimas Tiltas
2. Vardas _____

I. EKSPERTIZĖS

1. Ekspertai:

1. Vardas _____ pavardė _____ darbovietė ir pareigos _____

išvados _____

Data _____ Parašas _____

2. Vardas _____ pavardė _____ darbovietė ir pareigos _____

išvados _____

Data _____ Parašas _____

3. Vardas _____ pavardė _____ darbovietė ir pareigos _____

išvados _____

Data _____ Parašas _____

2. Komisija, taryba: pavadinimas _____

išvados _____

Data _____ Parašas, pavardė _____

3. Kultūros paveldo centro atsakingojo specialisto išvados turi istorinę, techni-

nę vertę

Data 1995 05 25 Parašas, pavardė O. Stasiukeviene

II. ĮRAŠYMAI | SARŠAŠUS

1. Įrašyta IP sąrašė: IP Nr. 2324, pagrindinė vertė istorinė, data 1992 12 27

medžiaga įrašymui tuošė O. Stasiukeviene

2. Įtraukta į LA: LA kodas _____, data _____, dokumento pavadinimas _____

3. Įrašyta [paminklų] sąrašus:

- 1. Paminklo kodas _____, data _____, dokumento Nr. _____
dokumento pavadinimas _____
- 2. Paminklo kodas _____, data _____, dokumento Nr. _____
dokumento pavadinimas _____
- 3. Paminklo kodas _____, data _____, dokumento Nr. _____
dokumento pavadinimas _____
- 4. Įrašyta [Registrai: kultūros vertybės kodas 522, data 950612, dokumento Nr. 71
dokumento pavadinimas Kultūros vertybių apsaugos departamento įsakymas
- 5. Paskelbta kultūros paminklų: data _____, dokumento Nr. _____
dokumento pavadinimas _____

III. TERITORIJA IR APSAUGOS ZONA

- 1. Teritorija: nustatymo data _____, patvirtinimo data _____, plotas _____
nustatė _____
- 2. Teritorijos geografinės koordinatės _____
- 3. Apsaugos nuo fizinio poveikio zona: nustatymo data _____, patvirtinimo data _____, plotas _____
nustatė _____
- 4. Vizualinės apsaugos zona: nustatymo data _____, patvirtinimo data _____, plotas _____
nustatė _____

IV. KITI DUOMENYS

- 1. Apsaugos reglamentas _____
(tikrinimo data, kas ir kaip (reikė))
- 2. Nuosavybės raida ir likimas _____

- 3. Pasitūlymai saugojimui _____

- 4. Pagrindinės dosje sudėtis _____

- 5. Papildomos dosje sudėtis _____

LIETUVOS KULTŪROS PAVELDO
MOKSLINIS CENTRAS

STATINIŲ ir JŲ INVENTORIAUS
SKYRIUS

Kultūros vertybės kodas:
522

Paminklo Nr.

IP 2324/I

Adresas

Šilutės raj.,
Saugų apyl.,
Sakučių k.

TILTAS

PAGRINDINIS DOSJĖ

Vilnius
1994

IP 2324/I

TURINYS

1. Tilto aprašas, 2 l.
2. Tilto registravimo duomenys, 1 l.
3. Fotofiksacija, 3 nuotraukos, 2 l.
4. Situacijos planai
 - 4.1. Tilto situacija žemėlapyje, 1 l.
 - 4.2. Tilto teritorijos planas, 1 l.
5. Tilto techniniai duomenys
 - 5.1. Informacija apie tiltą, 1 l.
 - 5.2. Konstrukcijų elementų vertinimas, 1 l.
 - 5.3. Tilto vertinimo aktai, 3 l.
 - 5.4. Tilto kortelė, 1 l.

522



LITUOVOS KULTŪROS PAVELDO MOKSLINIS CENTRAS

ARCHITEKTŪROS, TECHNOLOGIJOS
OBJEKTO APRASAS

Aprašas įregistruotas MC
data: 93 01 11 Nr. 4836

* Pagrindinis aprašas / papildomas aprašas _____

I. BENDRIEJI DUOMENYS

Apžiūrėjimo data 1992 07 06, 1994 07 03

Įrašytas sąrašė (IP, LA):
data: 92 12 21 Nr. 2324 / Y

Pavadinimas Tiltas

Patvirtintas paminklas:
data: _____ Nr. _____

* Sudėtis: atskiras objektas / atskiro objekto dalis / ansamblis / kompleksas / ansamblio ar komplekso dalis _____

Tipologiniai duomenys _____

Rajonas Silutė Apylinkė Sangų

* Miestas / miesto tipo gyvenvietė / miestelis / kaimas / viensėdis / geležinkelio stotis Sakučiai

Adresas: gatvė _____ namo Nr. _____ buto Nr. _____

Vieta per Minijos upę, kelyje Sakučiai - Žemaitė - Kiemis

Geografinės koordinatės: X _____ Y _____

** Padėtis: pastatas _____

patalpa _____

vieta patalpoje _____

kita vieta per Minijos upę

* Juridinis statusas, nuosavybė: valstybinė / privati / neaiški

Naudotojas Silutės valstybinė kelių valdybė

Esamas panaudojimas tiltas

II. ISTORINIAI DUOMENYS

Pirminė paskirtis tiltas

Buvęs panaudojimas paskirtis nepasikeitė

Pastatymo aplinkybės _____

Pastatymo data, amžius 1887 m.

* Datavimo pagrindas: data objekte / pagal šaltinį / pagal tyrimus / pagal liudytojų parodymus / pagal stilių

LTSR valst. automobilių kelių direkcijai, archyvas

Autorius _____

Savininkas, fundatorius, statytojas _____

Istoriškai objektas susijęs su:

asmenimis _____

organizacijomis _____

vykiais, procesais

Rekonstrukcijos, remontai, tyrimai, konservavimai, restauravimai

1994 m. remontuojamos, keičiamos buvusios medinės
dangės, gelsbetoninės

Papildomi istoriniai duomenys

Pagrindiniai informacijos šaltiniai 1. Lietuvos kultūros paveldo mokslinio
centro istorikės O. Stasiukaitienės 1992 07 16 ekspedicijos
duomenys
2. Eksperto D. Nirsilo 1994 08 12 pateikta medžiaga
(filosofija, t. t. situacija žemėlapyje, techniniai
ir istoriniai duomenys).

III. APIBŪDINIMAS

Aplinka, teritorija (sklypas, valda):

reljefas

želdiniai

vandens telkiniai

upe Mėnysė

keliai

Saknėiai - Žemaitkiemis

* Aplinka išlikusi: autentiška / mažai pakito / labai pakito

Kompleksinio objekto sudėtis

Objekto padėtis teritorijoje

per upę Mėnysę kelyje Saknėiai - Že-
maitkiemis

Kiti objektai teritorijoje

Priestatai

Planas:

plano forma

vidaus plano sandara

Aukštumas _____

Stogo forma _____

Matmenys (ilgis, plotis, aukštis) ilgis - 109 m, plotis - 4,6 m, aukštis - 5 m.

Medžiagos ir konstrukcijos:

pamatai akmeniniai

sienos santvaros plyšinės

perdangos skersiniai sijos plyšinės, perdanga - gėtšbetoninė

stogas _____

Stilius, mokykla _____

Kompozicija:

tūrių ir erdvių _____

pagrindinis fasadas _____

kiti fasadai _____

Fasadų dekoras _____

Interjero erdvės apibūdinimas Sijinis, santvarinis, varianinis, medurinis, plyšinis, su gėtšbetonine var. dalimi.

Įranga _____

Interjero dekoras _____

*Objekto būklė: gera / patenkinama / bloga / avarinė labai remontuojamas
(199408)

Dailės elementai, inventoriūs _____

Kultūros vertybės kodas:

522

PATVIRTINTA

Paminklotvarkos departamento
1993 05 18 įsakymu Nr. 25

Eksperimentas - iki 1994 05 01

LIETUVOS KULTŪROS PAVELDO MOKSLINIS CENTRAS

PAVELDO OBJEKTO
REGISTRAVIMO DUOMENYSAprašas įregistruotas MC
data 93 01 11 Nr. 4836Objekto pavadinimas Tiltas
per Miniją Sakučiuose

I. EKSPERTIZES

Ekspertai: 1. vardas Vytautas pavardė VIRŠILAS
darbovietė Vilniaus technikos universitetas
pareigos daktaras, docentas
išvados Senos, originalus tiltas, su anka
važ. dalyje būrlaivio stiebliai praleistiData 1994.07.05 Parašas [parašas]2. vardas Petras pavardė BAUBLYS
darbovietė Transporto ir kelių tyrimo institutas
pareigos moksl. ir tyrimų direktorius, dr., doc.
išvados Originalus, santvarinis tiltas suvažiavimui per vidurį. Vokiškos statybos kultūros
pavyzdys.Data 1994.07.05 Parašas [parašas]3. vardas Vladas pavardė VAITKEVIČIUS
darbovietė Vilniaus technikos universitetas
pareigos docentas, daktaras
išvados Tilto konstrukcijoms panaudotakaltinė geležis, būdinga pereiname simetrijojeData 1994.07.05 Parašas [parašas]Komisija: pavadinimas _____
išvados _____

Data _____ Komisijos vadovo parašas _____

Lietuvos kultūros paveldo mokslinio centro išvados turi istorinę, techninę
vertęData 1994 08 12 Parašas, pavardė [parašas] O. Stasiūka-Čienė

II. ĮRAŠYMAI Į SĄRAŠUS

Įrašytas IP sąrašė:

IP Nr.	Data	Vertė pagrindinė, kita	Įrašė (v., pavardė)
2324/y	1992 12 21	J.F	O. Stasiūka-Čienė

LA Nr. 252
 1993 m. spalio 27 d. patvirtinimo (1/12)

Irašytas LA sąrašas:

LA NR.	Data	Dokumento pavadinimas

Irašytas į paminklų sąrašus:

Paminklo kodai: 1. _____ 2. _____ 3. _____ 4. _____
 Patvirtinimo data _____ Dokumento Nr. _____
 Dokumentas _____

Teritorija: nustatymo data 941026 patvirtinimo data 941024 plotas 0,22 ha
 Apsaugos zonos: nustatyta data _____ patvirtinimo data _____
 dokumento Nr. _____ dokumento pavadinimas _____

plotai _____
 Pagrindinės dosje sudėtis: 1. Tilto aprašas, 2 l.
 2. Tilto registravimo duomenys, 1 l.
 3. Fotofiksacija, 3 nuotraukos, 3 l.
 4. Situacijos planai: 4.1. Tiltu situacijoje 2 cm laipsni, 10.
4.2. Tiltu teritorijos planas, 2 l.
 5. Tiltu techniniai ir informaciniai duomenys, 6 l.

Papildomos dosje sudėtis: 1. LŽPAC 1993 01 07 praminimo (1/12)
 2. apie tiltu, eraneo Siltutis raj., Jonaičių apyl.
 3. Sakuciu k., įrašymas į Naujai išrinktųjų
 4. ntorijos ir kultūros paminklų sąrašą (yp 2324/19)
 5. kopijei, 1 l.
 6. 2. Fotofiksacija, 1 nuotr., 1 l.
 7. _____
 8. _____
 9. _____
 10. _____

Kiti dokumentai

Pastabos

FOTOFIKSACIJA

Kultūros vertybės kodas:
522

IP 2324/I

TILTAS

Šilutės raj.,
Saugų apyl.,
Sakučių k.



1 nuotr. Bendras tilto vaizdas iš žemupio pusės.
Fotografavo V.Viršilas 1991 m.




2 nuotr. Vaizdas išilgai tilto į Sakučių pusę

Fotografavo D.Varnaitė 1992.07.

Kultūros vertybės kodas:
522

IP 2324/I



3 nuotr. Tilto metalinės konstrukcijos.
Fotografavo V. Viršilas 1991 m.

Kultūros vērtības kods:

Kultūros vērtības kods:

522



Nr. 4

Pavadinājums *Tilto vaizds iš žemupio pusēs*

Fotografavo *V. Viršilas*

Data *1994.06*



Nr. 5

Pavadinājums *Tilto vaizds iš apačios*

Fotografavo *V. Viršilas*

Data *1994.06*



Nr.6

Pavadinājums *Tilto vidurys*

Fotografavo *V. Viršilas*

Data *1994.06*



Nr. 7

Pavadinājums *Pirmoslos angos' santvāra*

Fotografavo *V. Viršilas*

Data *1994.06*



Nr. 8

Pavadinājums *Trečiosios atramos atraminis guolis*

Fotografavo *V. Viršilas*

Data *1994.06*



Nr. 9

Pavadinājums *Krantinēs atramos atraminis guolis*

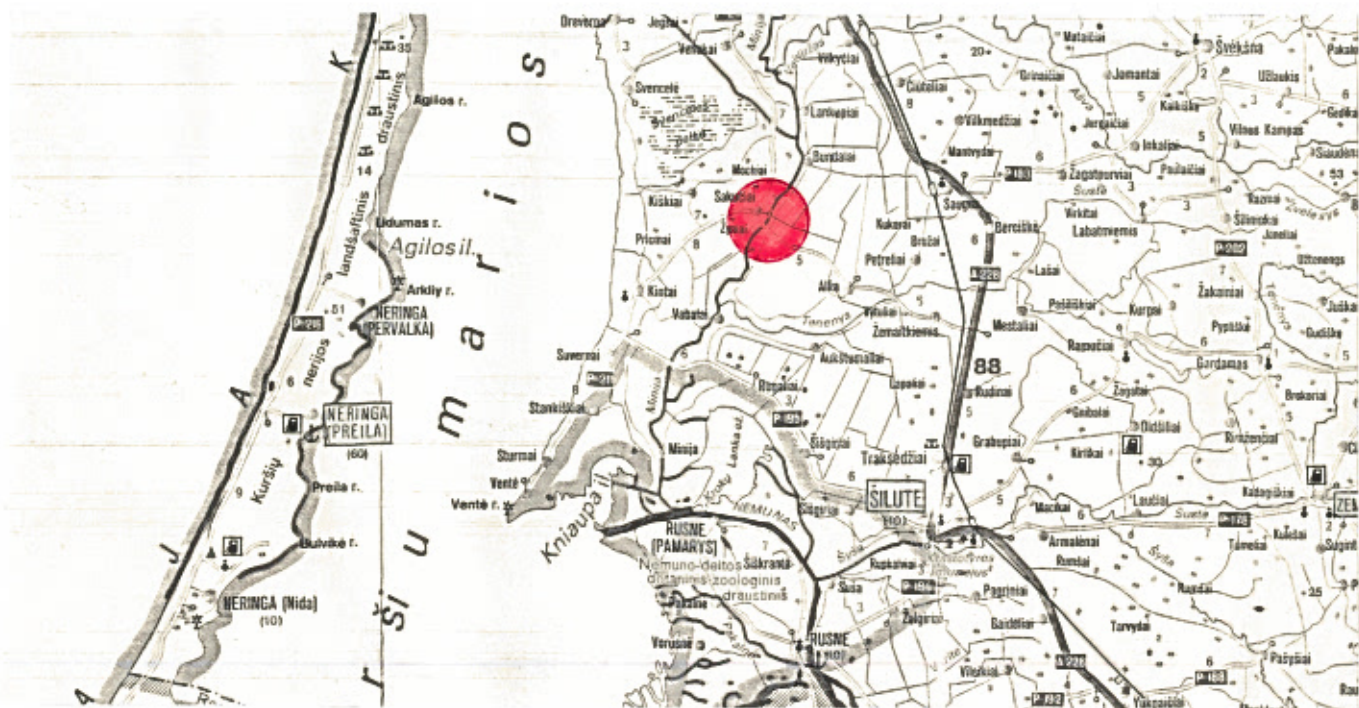
Fotografavo *V. Viršilas*

Data *1994.06*

Kultūros vertybės kodas:
522

IP 2324/I

Šilutės raj.,
Saugų apyl.,
Sakučių k.



TILTAS

Kultūros vertybės kodas:
522

TERITORIJA TIRTINU:/V. Karčiauskas/
Lietuvos kultūros paveldo mokslinio centro direktorius
199... m. ... mėn. ...



Paminklo teritorijos eksplikacija

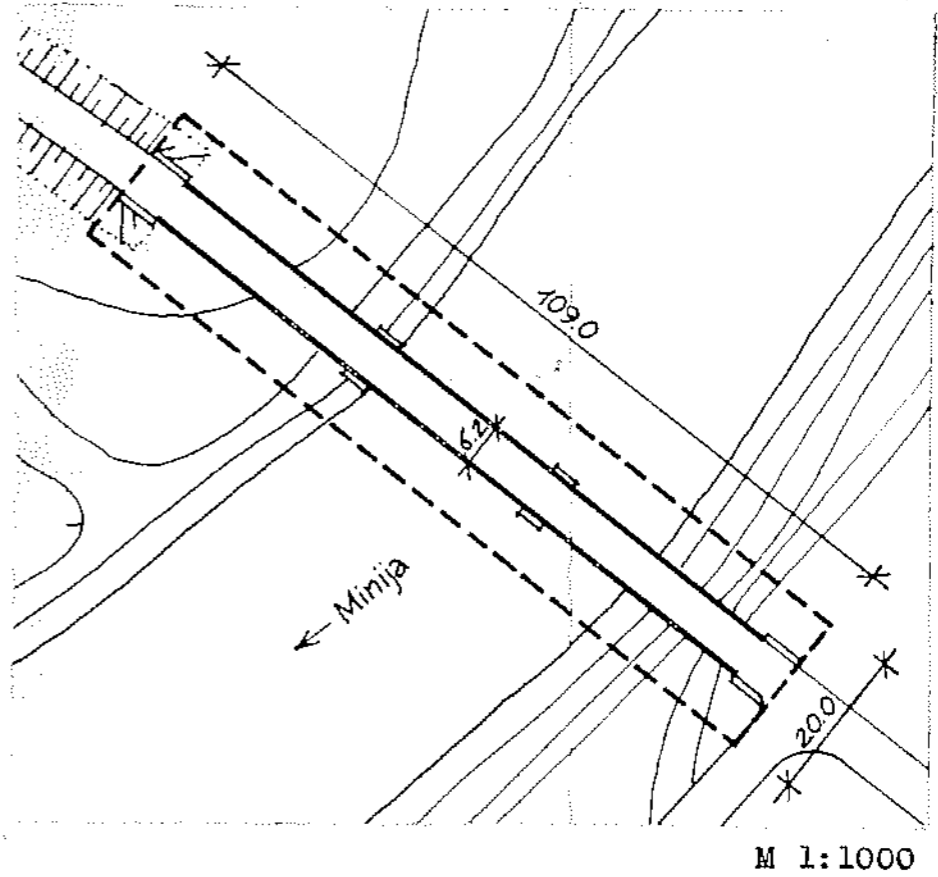
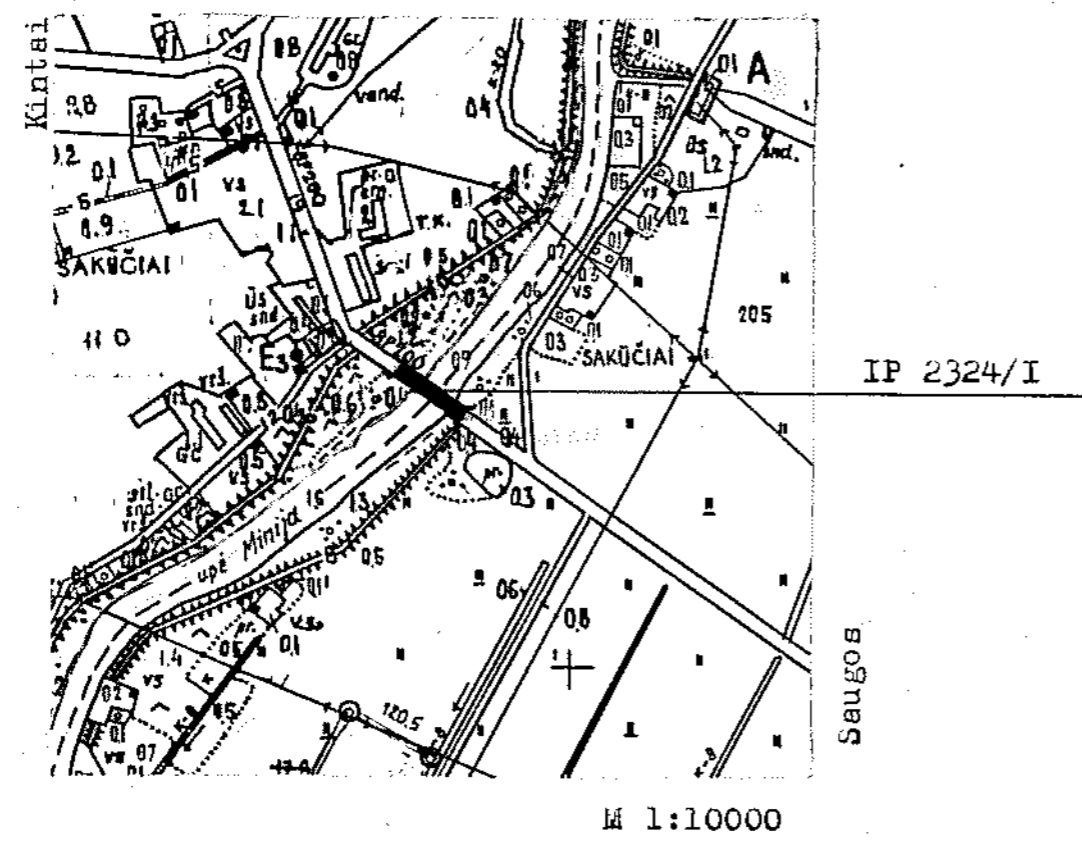
Žemės naudmenos	Paminklo teritorija (ha)
Tiltas	0,07
Upė	0,06
Kelias	0,08
Krūmai	0,01
Viso	0,22

TILTO

(išaiškinamo istorijos ir kultūros paminklo IP 2324/I)

TERITORIJOS RIBŲ PLANAS

Šilutės rajonas, Saugų apylinkė, Sakūčių kaimas



Paiškinimai: - paminklo teritorijos riba (M 1:1000)
 - paminklas (M 1:1000)

Lietuvos kultūros paveldo mokslinio centro specialistas..... O. Stasiukaitienė

Planą sudarė: Lietuvos kultūros paveldo mokslinis centras, 199... m. spalio ... mėn. ... d.
inžinierius D. Kitovas

INFORMACIJA APIE TILTĄ

INDEKSAS:	ST048T1887P109MIN
RAJONAS	Šilutės raj.
KELIAS:	4206 (Sakučiai-Zemaitkiemis)
KM	0.56
KATEGORIJA	4
UPĖS PAVADINIMAS	Minija
TILTO ILGIS	108.60 m
ANGOS STATINIO KODAS	sij.santv.važ.d.vid.medin.pakl
ANGOS STATINIO SCHEMA	met.sant.34+29+34
TARPINĖS ATRAMOS	Akmeninės
AUKSTIS	3.0 m
ATRĖMIMO GUOLIAI	Nepaslankus lizdinis
KRAŠTINĖS ATRAMOS	Akmeninės
ATRĖMIMO GUOLIAI	Be atraminių guolių
LEISTINOS APKROVOS	Mažiau N-8 ir NG-30
PLOČIO GABARITAS	4.60 m
VAZIUOJAMOSIOS DALIES DANGA	Medinė važ.dalis,skersin. darbo paklot
ŠALITILČIŲ PLOTIS	0.70+0.70 m
TILTO PAVIRŠIAUS PLOTAS	652 m ²
BARJERAI	Mediniai
AUKSTIS	0.50 m
TURĖKLAI	Metaliniai-užpildas strypai
AUKSTIS	1.00 m
DEFORMACINIAI PĖJŲIAI	Be deformacinių pėjųvių
KIEKIS	0 vnt
KUGIŲ TVIRTINIMAS	Be tvirtinimo
PLOTAS	0 m ²
UPĖS VAGOS TVIRTINIMAS	Be tvirtinimo
PLOTAS	0 m ²
UPĖS PLOTIS	50 m
UPĖS GYLIS	2.5 m
TILTO ATSTATOMOJI VERTE	1109 tūkst.Lt
PASTATYMO METAI	1887
ARTIMIAUSIA VIETOVĖ	Sakučiai 0.0

KONSTRUKCIJŲ ELEMENTŲ VERTINIMAS

Taikoma 10 balų sistema

- 9 - Labai geras
- 8 - Geras, artimiausiu metu nereikės remontuoti
- 7 - Pakankamai geras, reikalingas smulkus neskubus remontas
- 6 - Patenkinamas, reikalingas smulkus skubus remontas
- 5 - Vos patenkinamas, reikalingas žymus, bet neskubus remontas
- 4 - Nepatenkinamas, reikalingas žymus remontas artimiausiu metu
- 3 - Blogas, reikia keisti
- 2 - Labai blogas, reikia keisti neatidėliojant
- 1 - Visiškai nebetinkamas šiam objektui
- 0 - Nebesuremontuojamas

TILTO VERTINIMO AKTAS

MIESTAS: Šilutė DATA: 93.11.10

OBJEKTO INDEKSAS: ST048T1887P109MIN

OBJEKTO VIETA (viršuje): 4206 ,okm. 0.56

Sakučiai-Zemaitkiemis

(apačioje): Minija

PRIKLAUSOMYBĖ: ŠILUTĖS VALSTYBINĖ KELIŲ VALDYBA

ats.vyr.inž. A.Dumašius

DUOMENYS APIE STATYBĄ

PROJEKTAVIMAS:

STATYBA: 1887 m.

REMONTAI, REKONSTRUKCIJOS: 1975 m. pribetonuotos atramos, tilto galai pake
metomumo pagerinimui, d.v. J. Vaivada

ANKSTESNI TYRIMAI:

K O N S T R U K C I J Ų I V E R T I N I M A S

=====

: P A K L O T A S :

Elementas	Balai	Defektai, pastabos
1 : Važiuojamoji dalis	3	medienos puvinimas
2 : Bordūrai, barjerai	3	
3 : Šalitilčiai	3	
4 : Turėklai		
5 : Hidroizoliacija		
6 : Šulinėliai		
7 : Deformacinės siūlės		
8 : Apšvietimas		
9 : Inžineriniai tinklai		
10 : Ženkla	6	

: PAKLOTAS ĮVERTINTAS 3.0 BALŲ

=====

: P E R D A N G A :

Elementas	Balai	Defektai, pastabos
1 : Santvaros, rėmai, arkos	6	atsilupe dažai
2 : Pagrindinės sijos		
3 : Skersinės sijos	6	
4 : Plokštės		
5 : Diafragmos		
6 : Ryšiai	6	
7 : Kniedės, varžtai	6	
8 : Suvirinimo siūlės		
9 : Šarnyrai	6	
10 : Vibracijos nuo krūvių		jaučiasi

: PERDANGA ĮVERTINTA 6.0 BALŲ

=====
: A T R A M O S :
=====

Elementas	Balai	Defektai, pastabos
1 : Atrėmimo guoliai	16	metalo korozija
2 : Atrėmimo aikštelės	7	
3 : Antšulai		
4 : Kolonos		
5 : Ramtai	8	
6 : Taurai	8	
7 : Atraminės sienelės		
8 : Pamatai	8	

=====
: ATRAMOS ĮVERTINTOS 7.3 BALŲ
=====

=====
: P R I E T I L Č I A I :
=====

Elementas	Balai	Defektai, pastabos
1 : Sandūra su keliu	7	
2 : Kūgiai	7	
3 : Šlaitai	7	
4 : Vandens nuvedimas	7	
5 : Laiptai		
6 : Upės vagos	7	
7 : Tekmės reguliavimas		

=====
: PRIETILČIAI ĮVERTINTI 7.0 BALŲ
=====

B E N D R A S Į V E R T I N I M A S

Eil.Nr.	Tilto dalis	Balai, A	Vertės dalis, B	A x B
1	PAKLOTAS	3.0	0.20	0.60
2	PERDANGA	6.0	0.40	2.40
3	ATRAMOS	7.3	0.25	1.83
4	PRIETILČIAI	7.0	0.15	1.05

=====
: V I S A S T I L T A S Į V E R T I N T A S : 5.88
=====

ISVADOS: Tiltas turi žymių defektų.

REKOMENDACIJOS: Sudarytas projektas tilto remontui
1994 m. numatytas rekonstruoti

KOMPIUTERIZUOTA:

AKTO PRIEDAI:

VERTINTOJAI:

Šilutės VKV vyr.inž. A.Dumašius
Kintų KREO vadovas A.Andriejauskas

KONTROLES PASTABOS:

LIETUVOS VALSTYBINĖ AUTOMOBILIŲ KELIŲ DIREKCIJA

TILTO VERTINIMO AKTAS

Silutė
miestoje

1992.12.

data

OBJEKTO INDEKSAS ^{v. 076} ST 075 T 1087 P 109 MIN

OBJEKTO VIETA (VIRAIJOS) Sakučiai - Žemaitkiemis 8 P 200
km 0,564

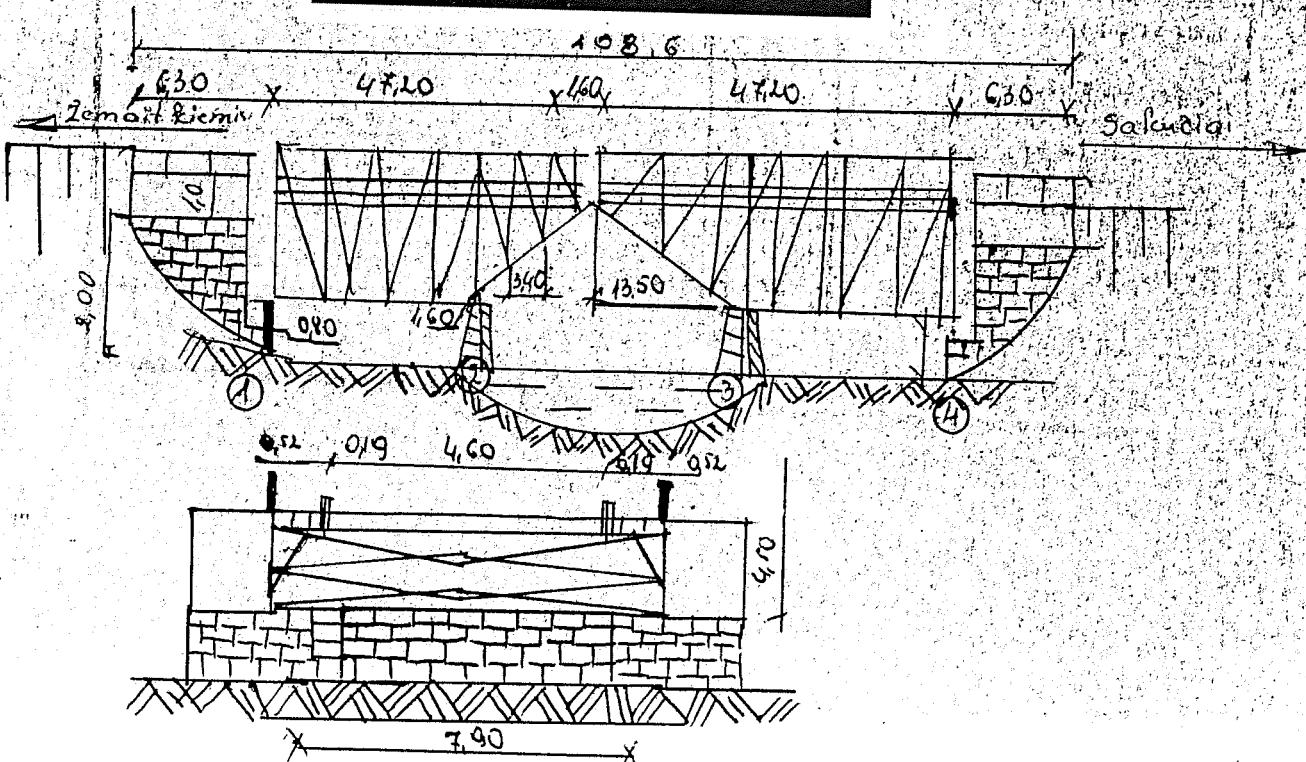

Capacitoloj. 04mija

8 v. Sakučiai o.o

PRILAUSOMYBĖ Šilutės valstybinė kelių valdyba
atstovai: vyr. inžinierius J. Dumočius

OBJEKTO SCHEMA

① ② ③ ④



DUOMENYS APIE STATYBA

PROJEKTAVIMAS mėra duomenų

STATYBA 1987m (mėra duomenų)

REMONTAI, REKONSTRUKCIJOS 1970m debedu nuolios atramos ir žiedo galai pakelti, laud pagerinti matavimuose D. u. J. Valiada

ANKSTESNI TYRIMAI tyrimas nebuvo

KONSTRUCIJŲ IVERTINIMAS

PAKLOTAS

	Elementas	Balai	Defektai, pastabos
1	Važiuojamoji dalis	3	medienos puvinimas
2	Bordūrai, barjerai	3	" "
3	Saitiščiai	3	" "
4	Turėklai	-	
5	Hidroizoliacija	-	
6	Sulinsčiai	-	
7	Deformacinės sigės	-	
8	Apsvietimas	-	
9	Inžineriniai tinklai	-	
10	Zenklai	6	
PAKLOTAS IVERTINTAS		3,0	BALŲ

TILTO VERTINIMO AKTAS, 3 psl.

INDEKSAS

PERDANGA

Elementas	Balai	Defektai, pastabos
1 Santvaros, rėmai, arkos	6	datų atsilupimas
2 Pagrindinės sijos	-	
3 Skersinės sijos	6	" "
4 Plėkštės	-	
5 Diafragmos	-	
6 Rysiai	6	" "
7 Kniedės, varžtai	6	" "
8 Suvirinimo siūlės	-	
9 Sarnyrai	6	" "
10 Vibracijos nuo krūvių		paūšiai
PAKLOTAS ĮVERTINTAS 6,0 BALŲ		

ATRAMOS

Elementas	Balai	Defektai, pastabos
1 Atremimo guoliai	6	metalo lūžėjimo
2 Atremimo aikštelės	7	
3 Antsulai	-	
4 Kolonos	-	
5 Rantai	8	
6 Taurai	8	
7 Atraminės sienelės	-	
8 Pamatai	8	
ATRAMOS ĮVERTINTOS 7,3 BALŲ		

PRIETILČIAI

Elementas	Balai	Defektai, pastabos
1 Sandūra su kėliu	7	
2 Kugiai	7	
3 Šlaitai	7	
4 Vandens nūvedimas	7	
5 Laiptai	7	
6 Upės vaga	7	
7 Tekmės reguliavimas	-	
PRIETILČIAI ĮVERTINTI 7,0 BALŲ		

ĢENERĀLVERTINĪMAS

Eil. Nr.	Tilto dalis	Balai A	Vertes dalis B	AxB	Pastabos
1	PAKLOTAS	3	0,2	0,6	Viso tilto vertinimas 34,00
2	PERDANGA	6	0,4	2,4	
3	ATRAMOS	7,3	0,25	1,82	
4	PRIETILČIAI	7,0	0,15	1,05	
VISAS TILTA VERTINĪMAS				5,87	BMU

ISVADOS tilts ir ar zemu defektu: perdanga bloka (medimā elementā pirmās), perdanga-palm ķimā (dažā atila pirmās, sūkņi mēģinā), atramos un prietilčāi gerāme stāvīje.

REKOMENDĀCIJOS sudarāmās projektēs tilto zementu

KOMPIŪTERIZUOTA

AKTO PRIEDAĪ

VERTINTOJĀI

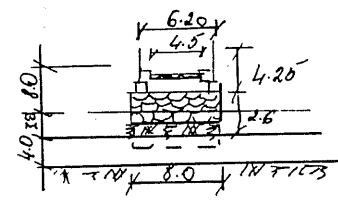
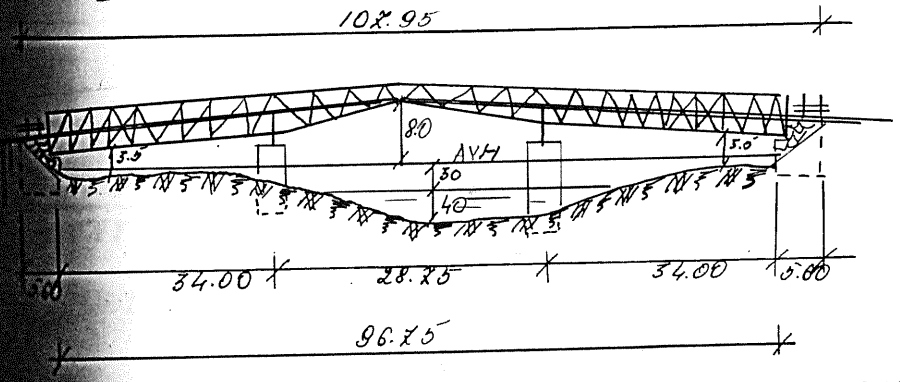
Šilāteris UKU vpr. inženieris *[Signature]* A. Dumašins

Klimāta KREO vadovas *[Signature]* A. Andrejevičs

KONTROLES PASTABOS

TILTO KORTELĖ Nr. 1

Šilutės AKV



Šalvytilčiai po 0.25m
G = 4.50

Sakučiai - žemaitkiškis 0.554...kelio kategorija IV
 Minija upės kategorija
 pav. Sakučiai atstumas nuo jos km
 tilto tipas, angų, ilgiai Metalinis, ferminis konsolinis
 akmenis, betono
 102.95 m. nuolydžiai: išilginis 3% skripsinis
 4.50 * 2 * 0.75 aptvėrimų (bordiūrų) aukštis 30 40 cm
 1887 paskutinis remontas atliktas
 10 T ton. < H-3, H-30 (ne m/ep.)
 VVH iki V. D. m.
 tilto aukštis 3.5 m. sankasos plotis 8.4 m.
 naudojamos dalies dangos tipas juoda dangą plotis 4.5 m.
 būdas velenavimas
 ties tiltu prie VVH 4.5 m. AVH išubėjo m.
 ties tiltu priėmėlis
 VVH 0.8 m/sek. AVH 1.0 m/sek.



17. Bendras tilto būklės įvertinimas
 geras
 Kortele, sudarė 1982 m.

Kainos vertybės kodas:
522